

MANUAL

Consulta Rendimientos Seguro de Frutales

CÓDIGO PRO-M-0015 – Versión 8.0

Fecha entrada en vigor: 1/12/2022

El contenido de este documento es propiedad de AGROSEGURO

Elaborado por:		
Departamento/Cargo	Nombre	Fecha
Dpto. de Producción	Pablo E. Muñoz Cordero	18/11/2022
Revisado por:		
Departamento/Cargo	Nombre	Fecha
Dpto. de Producción	Ana García Garcés	18/11/2022
Aprobado por:		
Departamento/Cargo	Nombre	Fecha
Dpto. de Producción	Ana García Garcés	18/11/2022

CONTROL DE VERSIONES

VERSIÓN	FECHA VIGOR	CAMBIOS
1.0	15/11/2013	Versión inicial.
2.0	15/11/2014	Adaptación de nuevas pantallas WEB. Consulta parcelas jóvenes y parcelas con rendimiento revisado.
3.0	15/11/2016	Adaptación de nuevas pantallas WEB. Consulta nuevo módulo 3M y parcelas con rendimiento.
4.0	15/11/2017	Adaptación de nuevas pantallas WEB. Consulta por grupo varietal y/o variedad.
5.0	15/11/2018	Adaptación de nuevas pantallas WEB. Consulta por grupo varietal y/o variedad.
6.0	10/11/2020	Actualización fechas en pantallas WEB.
7.0	25/11/2021	Actualización de pantallas en la portada de la WEB.
8.0	18/11/2022	Actualización de pantallas por inclusión de nuevos datos.

FICHA DE DISTRIBUCIÓN DE DOCUMENTO

NOMBRE/ÁREA/COMPAÑÍA	SOPORTE DISTRIBUCIÓN (Intranet / Papel /e-mail)
Agroseguro	Intranet
Entidades Aseguradoras	Intranet

INDICE

1. OBJETO	4
2. ÁMBITO DE APLICACIÓN.....	4
3. CUMPLIMIENTO NORMATIVO	4
4. DOCUMENTACIÓN DE REFERENCIA.....	4
5. TERMINOLOGÍA Y ACRÓNIMOS.....	4
6. CONSULTA DE RENDIMIENTOS POR PARCELA.....	5
6.1 CONSULTA POR PARCELA	6
6.2 CONSULTA POR NIF ASEGURADO	12

1. OBJETO

El presente manual explica las funcionalidades de las herramientas disponibles en la web de Agroseguro de “Consulta de Rendimientos por parcela” y “Consulta de bonificaciones/recargos, rendimientos y otras medidas para asegurados” del Seguro de Explotaciones Frutícolas.

2. ÁMBITO DE APLICACIÓN

Este manual es de aplicación a todos los usuarios con el fin de conocer la medida y el rendimiento que le corresponde a un asegurado y el rendimiento por parcela, para el Seguro de Explotaciones Frutícolas.

3. CUMPLIMIENTO NORMATIVO

No aplica.


4. DOCUMENTACIÓN DE REFERENCIA

Últimas versiones de:

Título	Tipo	Código
Condiciones Especiales del Seguro de Frutales		
Orden Reguladora de ENESA		

5. TERMINOLOGÍA Y ACRÓNIMOS

No aplica.


	[TIPO DE INFORMACION]	Código	PRO-M-0015
	MANUAL	Versión	8.0
	Consulta Rendimientos Seguro de Frutales	Hoja	5 de 14

6. CONSULTA DE RENDIMIENTOS POR PARCELA

La herramienta de “**Consulta de rendimientos por parcela**” nos va a permitir conocer el rendimiento por parcela, para la aplicación del Seguro de Frutales.

La información se puede consultar en la página Web de Agroseguro (<https://agroseguro.es/>) en el menú principal Atención al Cliente, dentro del apartado “Consultas de rendimientos, índices y otras medidas” y a su vez dentro del apartado “Rendimiento por parcela”.


En las páginas siguientes se ilustran los pasos a seguir y se detallan las alternativas disponibles para obtener esta información.






SELECCIONE LA CONSULTA QUE DESEE REALIZAR:

- [Índices vegetación seguros por teledetección](#)
- [Bonificaciones/recargos, rendimientos y otras medidas para asegurados](#)
- [Datos estadísticos de tasación de riesgo resto de adversidades en fresón](#)
- [Rendimiento por parcela](#)


	[TIPO DE INFORMACION]	Código	PRO-M-0015
	MANUAL	Versión	8.0
	Consulta Rendimientos Seguro de Frutales	Hoja	6 de 14

Una vez se accede al punto “Rendimiento por parcela”, el tipo de consulta puede ser por DNI del asegurado o por parcela:






6.1 CONSULTA POR PARCELA



	[TIPO DE INFORMACION]	Código	PRO-M-0015
	MANUAL	Versión	8.0
	Consulta Rendimientos Seguro de Frutales	Hoja	7 de 14


Indicamos el Plan y la línea de seguro que se quiere consultar.



[Mapa web](#)

[Buscador](#)


[AGROSEGURO](#)
[PRODUCTOS](#)
[ATENCIÓN AL CLIENTE](#)
[I+D+i](#)
[SALA DE PRENSA](#)
[ENLACES DE INTERÉS](#)
[PUBLICACIONES](#)

Inicio / Atención al cliente / Consultas de rendimientos, índices y otras medidas

[Selección Tipo Consulta](#)
→
 [Filtro Plan Línea](#)











Plan/Línea

Plan:

Línea:

Aceptar

El sistema nos muestra la siguiente pantalla donde tenemos que indicar los datos del SIGPAC de la parcela que se quiera consultar:

-  Provincia SIGPAC
-  Término SIGPAC
-  Agregado SIGPAC
-  Zona SIGPAC
-  Polígono SIGPAC
-  Parcela SIGPAC
-  Cultivo
-  Grupo varietal
-  Variedad
-  Edad

Parcela

Provincia SIGPAC:

30-MURCIA

Término SIGPAC:

19-CIEZA

Agregado SIGPAC:

0

Zona SIGPAC:

0

Polígono SIGPAC::

021

Parcela SIGPAC:

00099

Cultivo:

3-MELOCOTÓN

Grupo Varietal:

3-Recolección de 11-07 a 10-09



Variedad:

999-Todas

Edad:

11

Aceptar

 **Grupo Varietal:** En este apartado aparece el icono . Si nos posicionamos sobre él nos muestra una ayuda de variedad/grupo varietal que existe para el cultivo seleccionado

Selección Tipo Consulta

Filtro Plan Línea

Filtro Consulta Rendimientos Parcela Parcela

Parcela

Provincia SIGPAC:

30-MURCIA

Término SIGPAC:

19-CIEZA

Agregado SIGPAC:

0

Zona SIGPAC:

0

Polígono SIGPAC::

021

Parcela SIGPAC:

00099

Cultivo:

3-MELOCOTÓN

Grupo Varietal:

3-Recolección de 11-07 a 10-09

Variedad:

999-Todas

Edad:


11

Aceptar

Variedades/Grupos Varietales

Variedad	Grupo Varietal
7 - BABY GOLD 5	3 - Recolección de 11-07 a 10-09
8 - BABY GOLD 6	3 - Recolección de 11-07 a 10-09
9 - BABY GOLD 7	3 - Recolección de 11-07 a 10-09
13 - CAMPIEL	3 - Recolección de 11-07 a 10-09
15 - CATHERINA (FREDERICA)	3 - Recolección de 11-07 a 10-09
46 - RESTO RECOL 11/07 Y 10/09	3 - Recolección de 11-07 a 10-09
65 - SUDANELL	3 - Recolección de 11-07 a 10-09
74 - BABY GOLD 8	3 - Recolección de 11-07 a 10-09
75 - BABY GOLD 9	3 - Recolección de 11-07 a 10-09
78 - CARSON	3 - Recolección de 11-07 a 10-09
98 - MERRIL O'HENRY	3 - Recolección de 11-07 a 10-09
116 - ANDROSS	3 - Recolección de 11-07 a 10-09
118 - BELLETARDIE	3 - Recolección de 11-07 a 10-09

Cerrar ventana

 **Variedad:** Se mostrarán las variedades que existen para el SIGPAC que se quiere consultar.

Parcela

Provincia SIGPAC:

30-MURCIA

Término SIGPAC:

19-CIEZA

Agregado SIGPAC:

0

Zona SIGPAC:

0

Polígono SIGPAC::

021

Parcela SIGPAC:

00099

Cultivo:

3-MELOCOTÓN

Grupo Varietal:

3-Recolección de 11-07 a 10-09

Variedad:

999-Todas

Edad:

11

Aceptar

Al seleccionar los datos del SIGPAC de la parcela que se quiere consultar, el grupo varietal, la variedad y la edad, el sistema nos muestra una pantalla para introducir el NIF del asegurado (para poder acceder a la información de la parcela el NIF ha tenido que haber contratado alguna vez esa parcela) y por motivos de seguridad, la referencia de la última declaración de seguro de frutales contratada por este asegurado

Selección Tipo Consulta

Filtro Plan Línea

Filtro Consulta Rendimientos Parcela Parcela

Parcela

Provincia SIGPAC:

30-MURCIA

Término SIGPAC:

19-CIEZA

Agregado SIGPAC:

0

Zona SIGPAC:

0

Polígono SIGPAC::

021

Parcela SIGPAC:

00099

Cultivo:

3-MELOCOTÓN

Grupo Varietal:

3-Recolección de 11-07 a 10-09

Variedad:

999-Todas

Edad:

11

Asegurado

(*) Teclee el NIF Asegurado y la referencia de póliza de la última campaña contratada para la línea seleccionada

Nif Asegurado (*)

Ref. Póliza (*)

Aceptar

Cerrar ventana

Una vez introducidos los datos de NIF del asegurado y de referencia de declaración de seguro, se muestra la siguiente información:

RENDIMIENTO:



Módulos a los que se aplica: Se indican los módulos para los cuales son válidos el rendimiento.



Rendimiento: Dependiendo del módulo se mostrará el rendimiento máximo o rendimiento histórico o rendimiento de la parcela.

🏠 Selección Tipo Consulta → Filtro Plan Línea → Filtro Consulta Rendimientos Parcela Parcela → Rendimiento Parcelas Parcela 🔄

Parcela			
Provincia SIGPAC:	30-MURCIA	Término SIGPAC:	26-MAZARRON
Agregado SIGPAC:	0	Zona SIGPAC:	0
Polígono SIGPAC:	039	Parcela SIGPAC:	00070
Cultivo:	4-NECTARINA	Grupo Varietal:	1-Recolección < 10-06
Variedad:	999-Todas	Edad:	9
Tipo Parcela:	Joven		
Rendimiento - Módulo/s a los que se aplica: 1, 2, 3 y P (con helada)			
Rendimiento Máximo (kg/ha):	22.800	Histórico Parcela	
Rendimiento - Módulo/s a los que se aplica: 3M			
Rendimiento (kg/ha):	22.800	Histórico Parcela	



Histórico parcela: A través de este botón, podemos acceder al histórico de la parcela, desglosando la información de las cosechas que se han tenido en cuenta para realizar el cálculo del rendimiento. Se indica la siguiente información de la parcela:


- Cosecha
- Superficie
- Producción asegurada
- Rendimiento asegurado
- Producción obtenida
- Rendimiento Obtenido
- Rendimiento medio

[Selección Tipo Consulta](#) → [Filtro Plan Línea](#) → [Filtro Consulta Rendimientos Parcela Parcela](#) → [Rendimiento Parcelas Parcela](#) → [Listado Desglose Cultivo Grupo Varietal Rendimiento Parcelas](#)



Parcela					
<div> <div>Provincia SIGPAC:</div> <div>30-MURCIA</div> <div>Término SIGPAC:</div> <div>26-MAZARRON</div> </div> <div> <div>Agregado SIGPAC:</div> <div>0</div> <div>Zona SIGPAC:</div> <div>0</div> </div> <div> <div>Polígono SIGPAC:</div> <div>039</div> <div>Parcela SIGPAC:</div> <div>00070</div> </div> <div> <div>Cultivo:</div> <div>4-NECTARINA</div> <div>Grupo Varietal:</div> <div>1-Recolección < 10-06</div> </div> <div> <div>Variedad:</div> <div>999-Todas</div> <div>Edad:</div> <div>9</div> </div> <div> <div>Tipo Parcela:</div> <div>Joven</div> <div>Módulo/s a los que se aplica:</div> <div>1, 2, 3 y P (con helada)</div> </div>					
<div> <div>Descargar en Excel</div> <div></div> </div>					
Histórico Desglosado por Cosecha					
Cosecha	Superficie (ha)	Producción Asegurada (kg)	Rendimiento Asegurado (kg/ha)	Producción Obtenida (kg)	Rendimiento Obtenido (kg/ha)
2018	2.80	54.000	19.286	18.000	6.429
2019	3.00	72.000	24.000	72.367	24.122
2020	2.80	50.204	17.930	50.457	18.020
2021	2.30	41.292	17.953	61.160	26.591
2022	2.30	49.142	21.366	60.396	26.259
				Rendimiento Medio (kg/ha):	20.284

Se permite descargar también la misma información en formato Excel.

	[TIPO DE INFORMACION]	Código	PRO-M-0015
	MANUAL	Versión	8.0
	Consulta Rendimientos Seguro de Frutales	Hoja	12 de 14

6.2 CONSULTA POR NIF ASEGURADO



[Mapa web](#)

[Buscador](#)


[AGROSEGURO](#)
[PRODUCTOS](#)
[ATENCIÓN AL CLIENTE](#)
[I+D+i](#)
[SALA DE PRENSA](#)
[ENLACES DE INTERÉS](#)
[PUBLICACIONES](#)

Inicio / Atención al cliente / Consultas de rendimientos, índices y otras medidas


[Selección Tipo Consulta](#)


Rendimiento por parcela

Consulta por DNI

Aceptar

Indicamos el Plan, la línea de seguro que se quiere consultar, el NIF del asegurado, el módulo y por motivos de seguridad, la referencia de la declaración de seguro contratada en la última campaña. Esta herramienta solamente permite consultar el seguro de frutales



[Mapa web](#)

[Buscador](#)


[AGROSEGURO](#)
[PRODUCTOS](#)
[ATENCIÓN AL CLIENTE](#)
[I+D+i](#)
[SALA DE PRENSA](#)
[ENLACES DE INTERÉS](#)
[PUBLICACIONES](#)

Inicio / Atención al cliente / Consultas de rendimientos, índices y otras medidas


[Selección Tipo Consulta](#)
→
[Filtro Asegurados](#)


Asegurado

Plan: XXXX

Línea: 300-EXPLORACIONES FRUTICOLAS

Nif Asegurado: XXXXXXXXXXXX


Módulo: Seleccione módulo...

Ref. Póliza (*): Seleccione módulo...
3M
1, 2, 3, P (con helada)

Aceptar

(*) Teclee la referencia de póliza de la última campaña contratada para la línea seleccionada

Una vez introducidos los datos, el sistema nos muestra todas las parcelas contratadas alguna vez por el asegurado indicado con los criterios seleccionados:


Módulo 1, 2, 3, P (con helada): se mostrará el rendimiento máximo o histórico de la parcela según corresponda.

Selección Tipo Consulta → Filtro Asegurados → Listado Parcelas DNI Público



Criterios de Selección

Descargar en Excel



DNI Asegurado: XXXXXXXXX

Nombre/Razon Social Asegurado: XXXXXXXXXXXXX

Módulo/s a los que se aplica: 1, 2, 3, P (con helada)

Listado Parcelas

Término SIGPAC	Agregado SIGPAC	Zona SIGPAC	Polígono SIGPAC	Parcela SIGPAC	Cultivo	Grupo Varietal	Variiedad	Edad	Tipo Parcela	Rendimiento Máximo (kg/ha)	Rendimiento Histórico (kg/ha)
16-MAZARRON	0	0	039	00070	4-NECTARINA	1-Recolección < 10-06	999-Todas	9	Joven	22.800	
16-MAZARRON	0	0	039	00090	3-MELOCOTÓN	1-Recolección < 10-06	999-Todas	10	Adulta	21.790	
16-MAZARRON	0	0	039	00090	4-NECTARINA	1-Recolección < 10-06	999-Todas	10	Adulta	26.576	
16-MAZARRON	0	0	039	00092	3-MELOCOTÓN	1-Recolección < 10-06	999-Todas	7	Joven	28.088	
16-MAZARRON	0	0	039	00092	3-MELOCOTÓN	1-Recolección < 10-06	999-Todas	Adulta	Adulta	25.856	

1 2

Histórico Parcelas

Se permite descargar también la misma información en formato Excel.



Módulo 3M: Se mostrará el rendimiento en las parcelas contratadas.

Selección Tipo Consulta → Filtro Asegurados → Listado Parcelas DNI Público



Criterios de Selección

Descargar en Excel



DNI Asegurado: XXXXXXXXX

Nombre/Razon Social Asegurado: XXXXXXXXXXXXX


Módulo/s a los que se aplica: 3M

Listado Parcelas

Provincia SIGPAC	Término SIGPAC	Agregado SIGPAC	Zona SIGPAC	Polígono SIGPAC	Parcela SIGPAC	Cultivo	Grupo Varietal	Variiedad	Edad	Tipo Parcela	Rendimiento (kg/ha)
30-MURCIA	26-MAZARRON	0	0	039	00070	4-NECTARINA	1-Recolección < 10-06	999-Todas	9	Adulta	22.800
30-MURCIA	26-MAZARRON	0	0	039	00090	3-MELOCOTÓN	1-Recolección < 10-06	999-Todas	10	Adulta	21.790
30-MURCIA	26-MAZARRON	0	0	039	00092	3-MELOCOTÓN	1-Recolección < 10-06	999-Todas	Adulta	Adulta	25.731
30-MURCIA	26-MAZARRON	0	0	039	00092	4-NECTARINA	1-Recolección < 10-06	999-Todas	Adulta	Adulta	27.347
30-MURCIA	26-MAZARRON	0	0	039	09008	4-NECTARINA	1-Recolección < 10-06	999-Todas	9	Adulta	27.276

Histórico Parcelas

Se permite descargar también la misma información en formato Excel.

 **Histórico parcelas:** A través de este botón, podemos acceder al histórico de las parcelas, independientemente del DNI que estemos consultando, desglosando la información de las cosechas que se han tenido en cuenta para realizar el cálculo del rendimiento. Se indica la siguiente información de la parcela:

- SIGPAC de la parcela
- Cultivo
- Grupo Varietal
- Edad
- Tipo de parcela
- Cosecha
- Superficie
- Producción asegurada
- Rendimiento asegurado
- Producción obtenida
- Rendimiento obtenido
- Rendimiento medio

[Selección Tipo Consulta](#) →
 [Filtro Asegurados](#) →
 [Listado Parcelas DNIPublico](#) →
 [Listado Historico Parcelas DNIPublico](#)

Criterios de Selección						
<div> <div> Descargar en Excel </div> </div>						
<div> <div> DNI Asegurado: XXXXXXXXXX </div> <div> Nombre/Razon Social Asegurado: XXXXXXXXXX </div> <div> Módulo/s a los que se aplica: 3M </div> </div>						
Listado de Históricos Desglosado por Cosecha						
Provincia S.:	30-MURCIA	Término S.:	26-MAZARRON	Agregado S.:	0	Zona S.:
Poligono S.:	039	Parcela S.:	00070	Cultivo:	4-NECTARINA	Grupo Varietal:
Variedad:	999-Todas	Edad:	9	Tipo Parcela:	Adulta	1-Recolección < 10-06
Cosecha	Superficie (ha)	Producción Asegurada (kg)	Rendimiento Asegurado (kg/ha)	Producción Obtenida (kg)	Rendimiento Obtenido (kg/ha)	
2018	2,80	54.000	19.286	18.000	6.429	
2019	3,00	72.000	24.000	72.367	24.122	
2020	2,80	50.204	17.930	50.457	18.020	
2021	2,30	41.292	17.953	61.160	26.591	
2022	2,30	49.142	21.366	60.396	26.259	
Rendimiento Medio (kg/ha):					22.800	
Provincia S.:	30-MURCIA	Término S.:	26-MAZARRON	Agregado S.:	0	Zona S.:
Poligono S.:	039	Parcela S.:	00090	Cultivo:	3-MELOCOTÓN	Grupo Varietal:
Variedad:	999-Todas	Edad:	10	Tipo Parcela:	Adulta	1-Recolección < 10-06

Se permite descargar también la misma información en formato Excel.